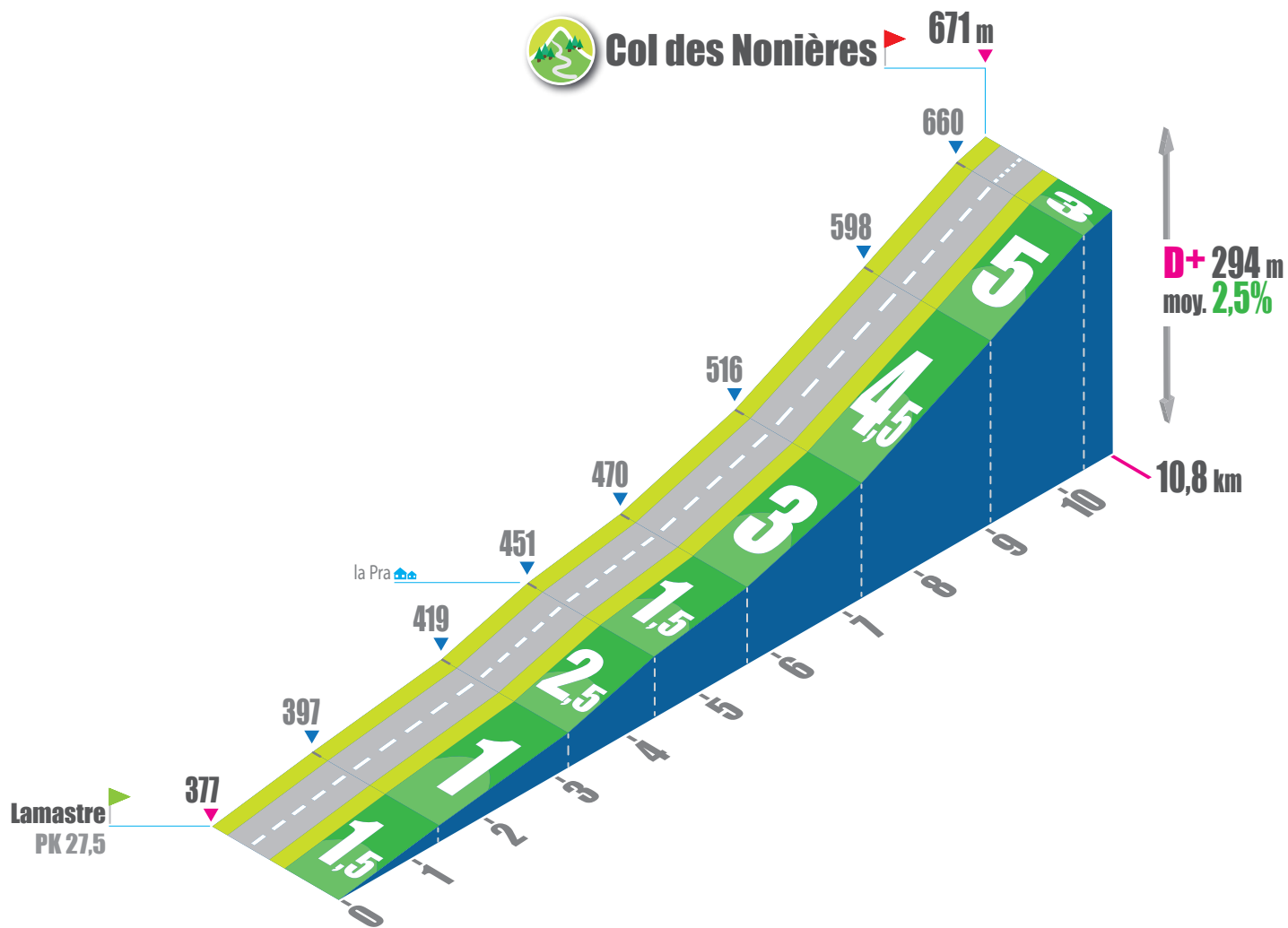
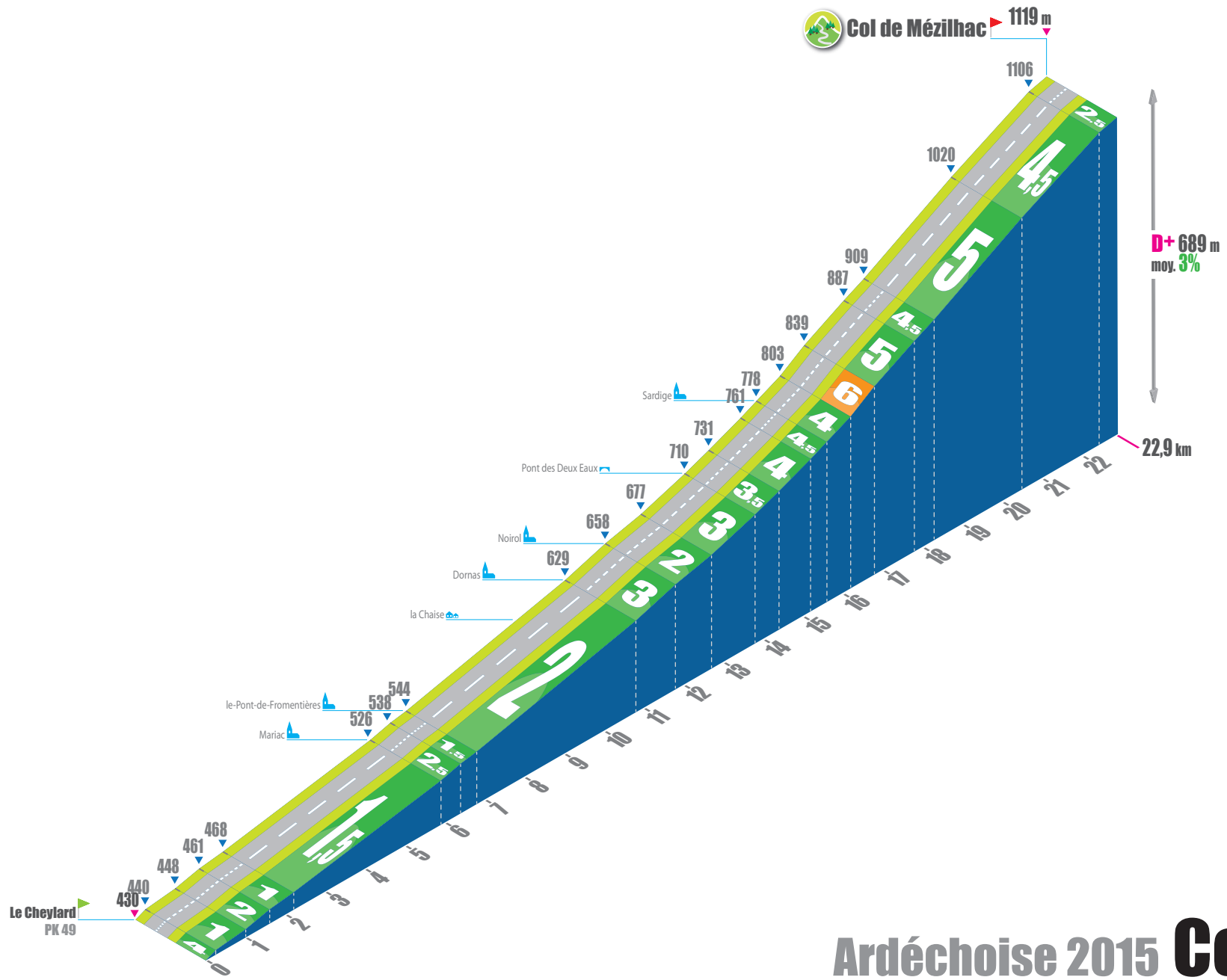



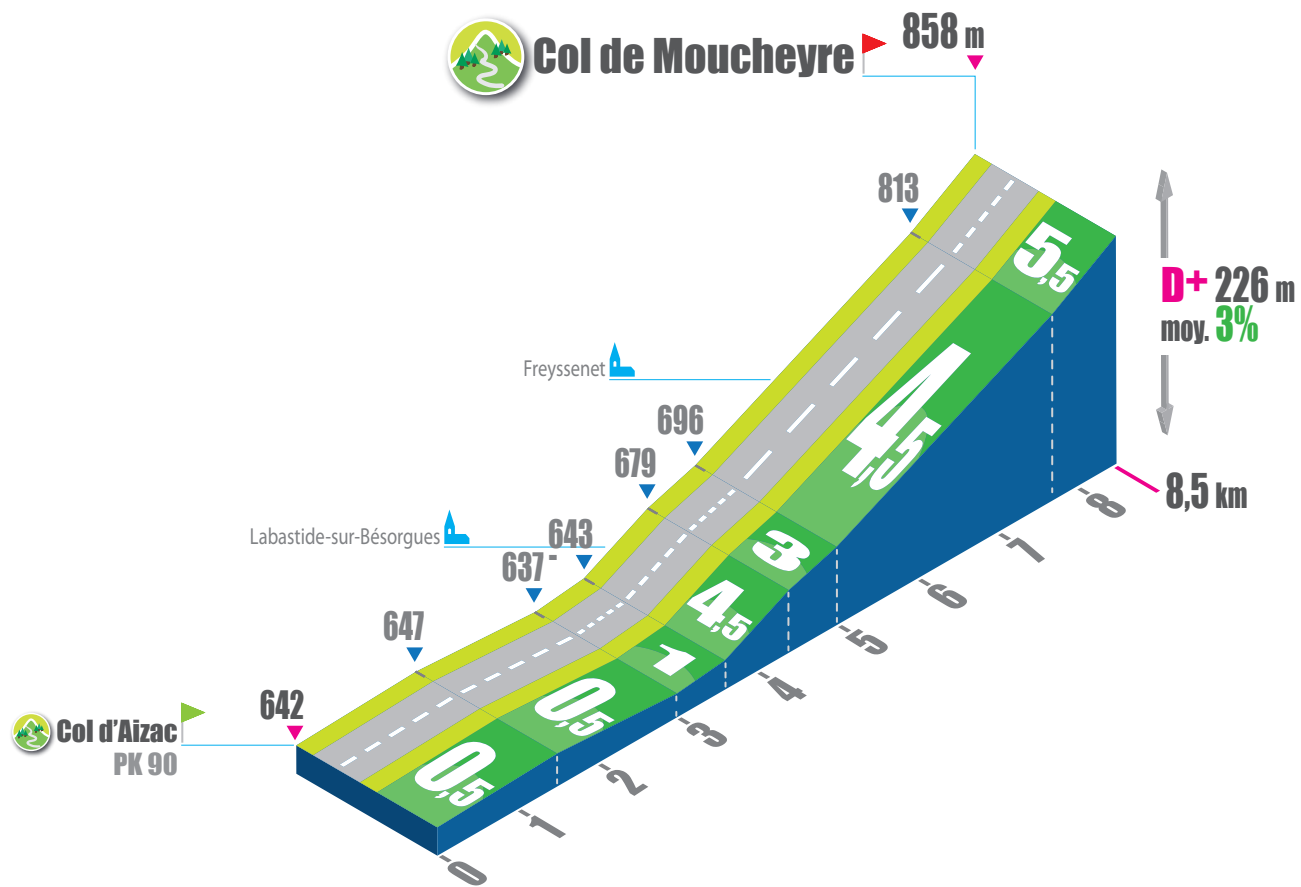
Ardéchoise 2015 **Col n°1**
 © bossés21.com



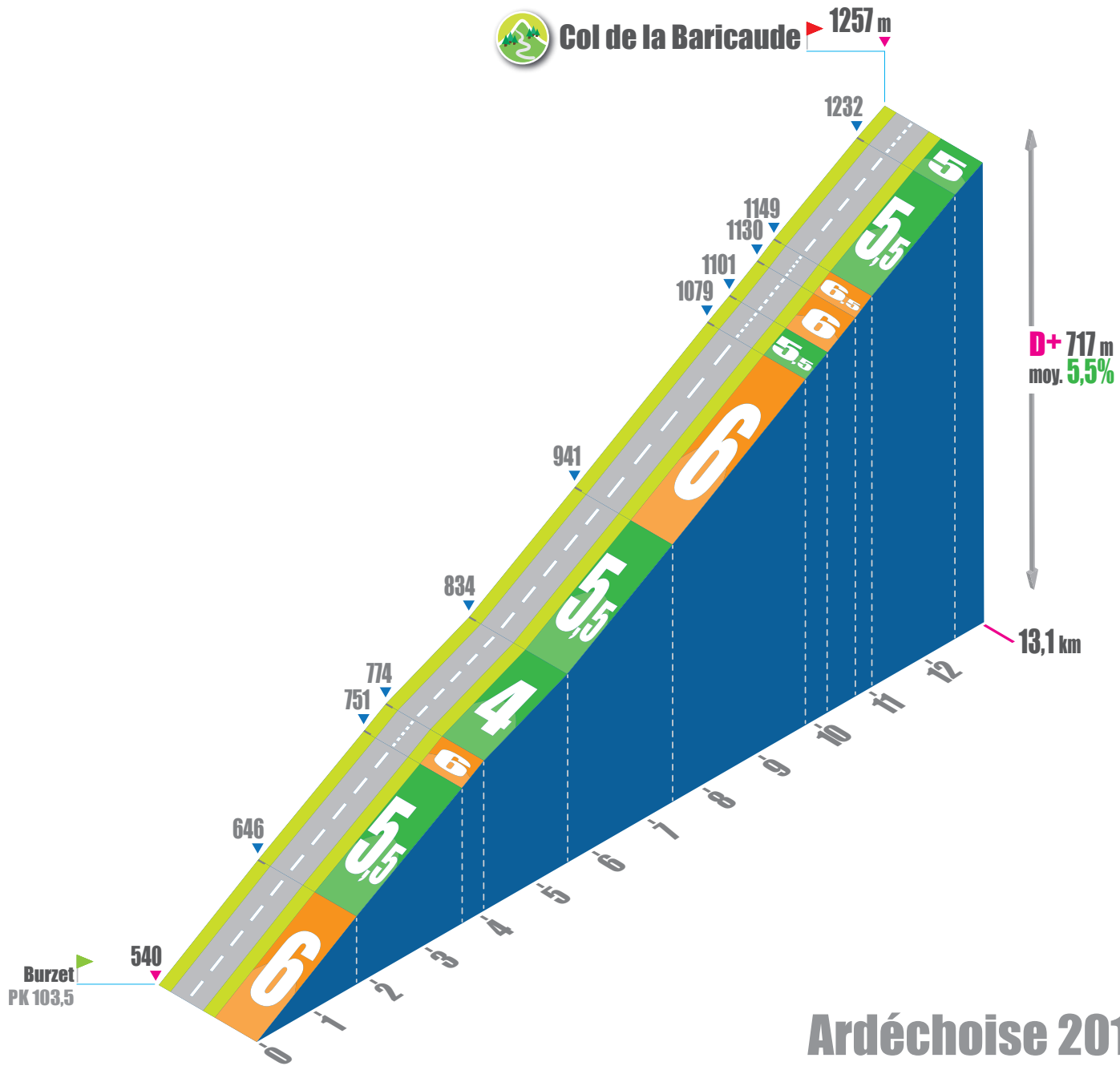


Ardéchoise 2015 **Col n°3**
 © bossess21.com

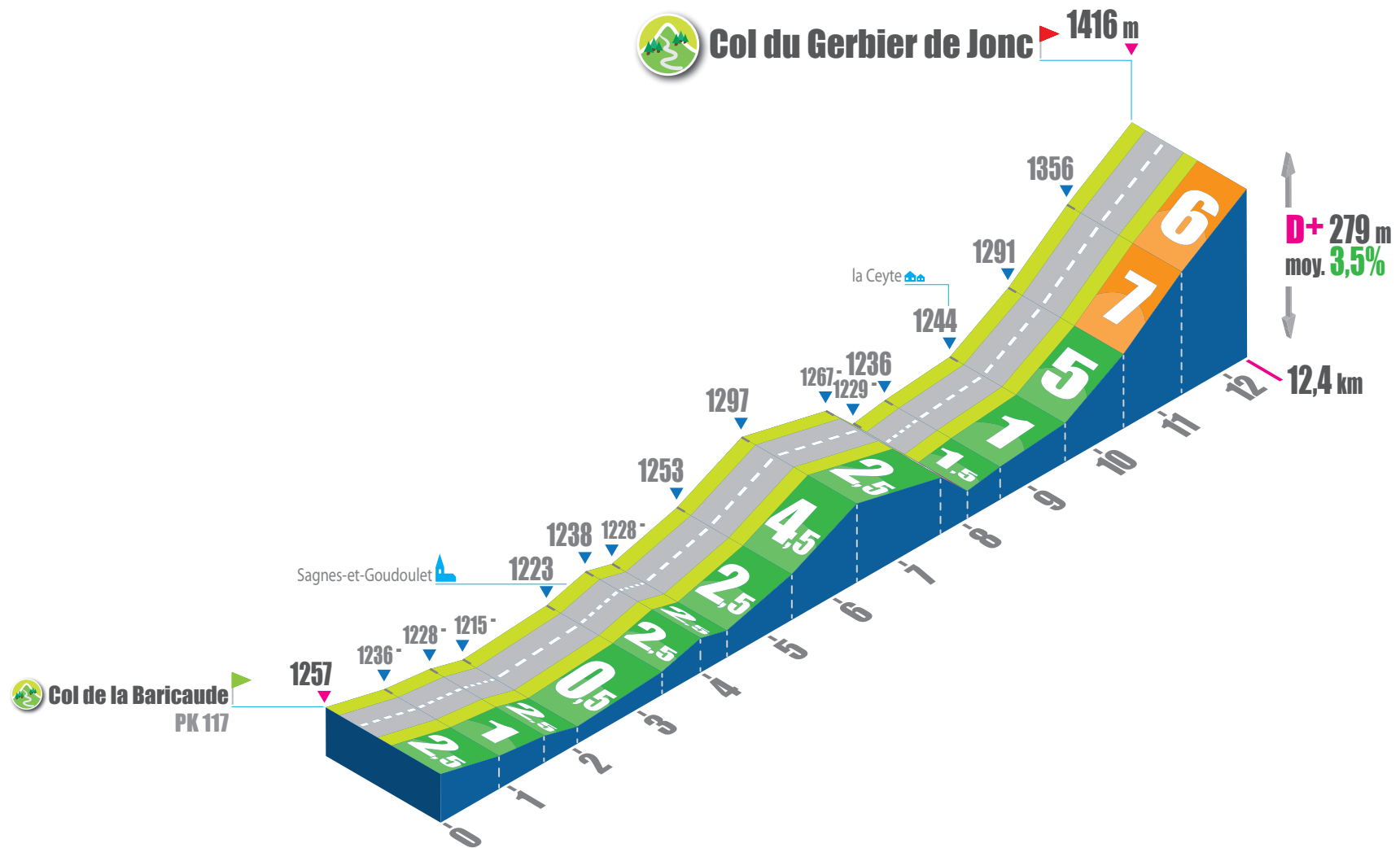


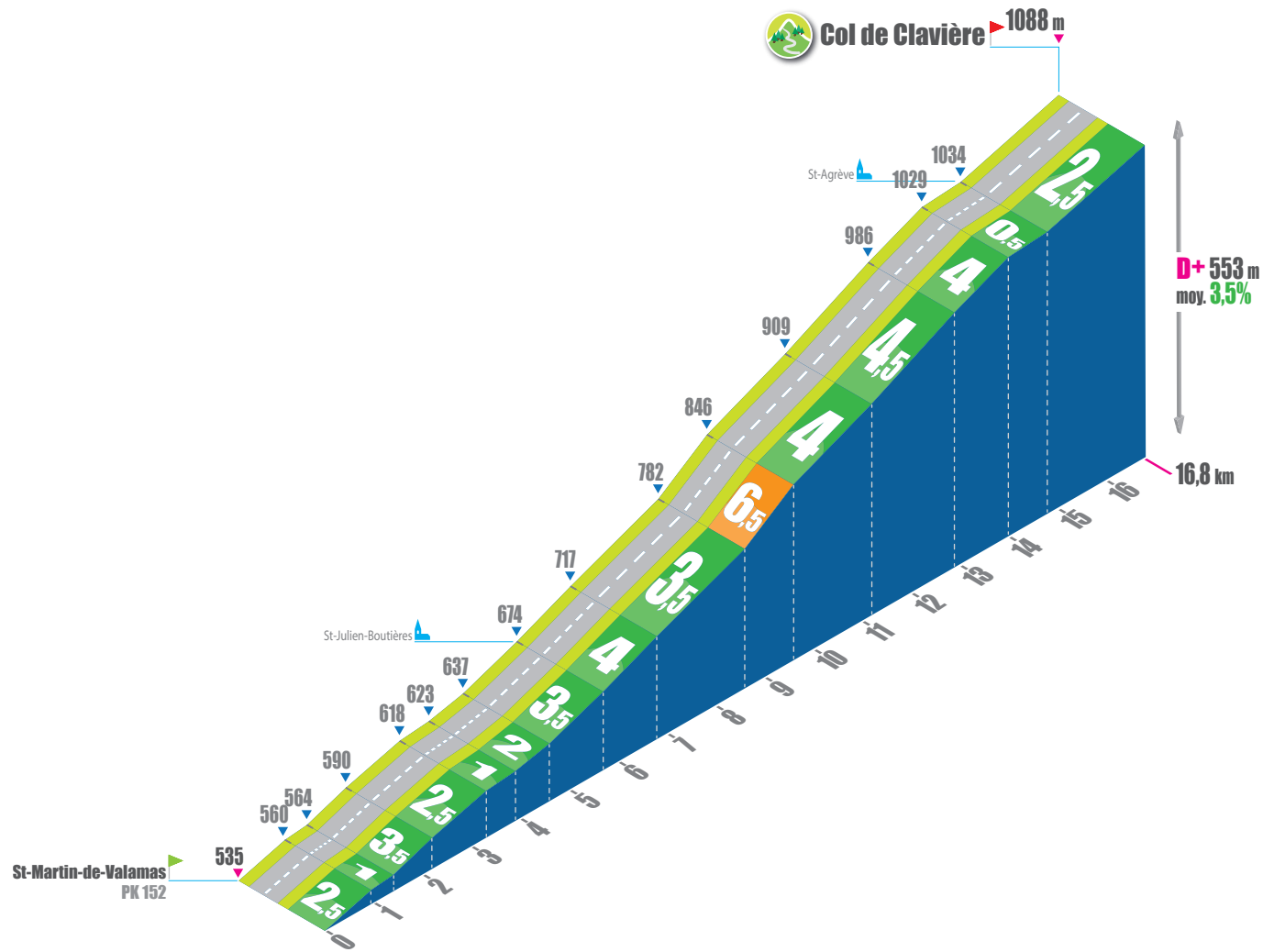


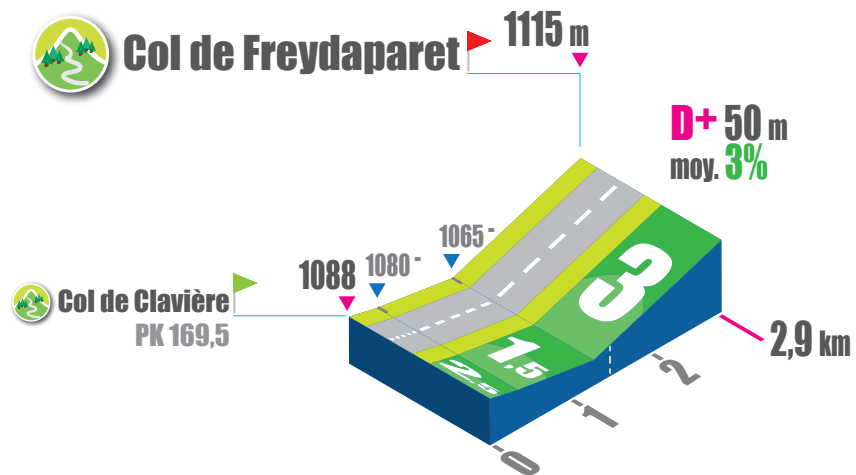
Ardéchoise 2015 **Col n°5**
© bossés21.com

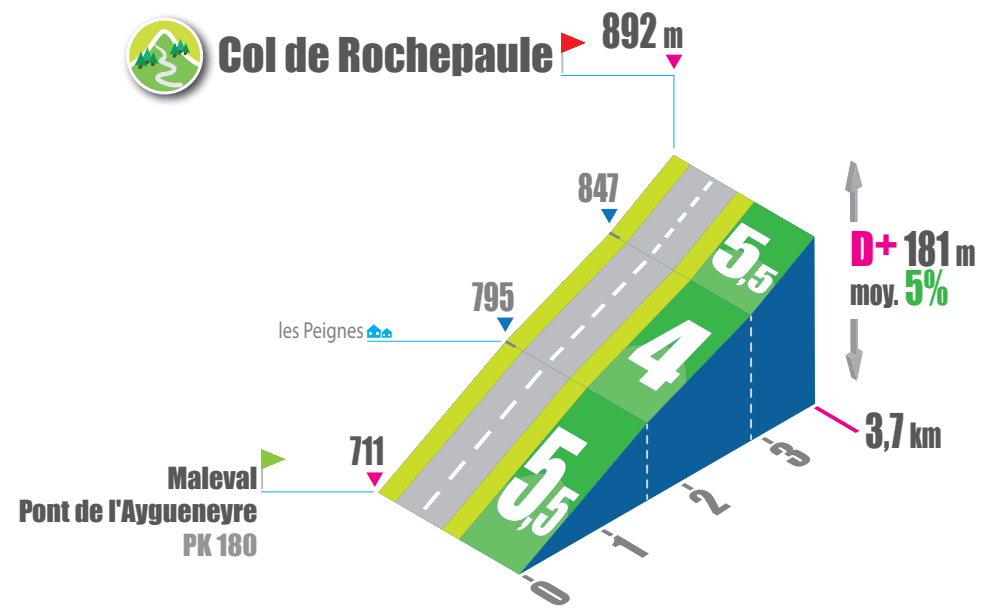


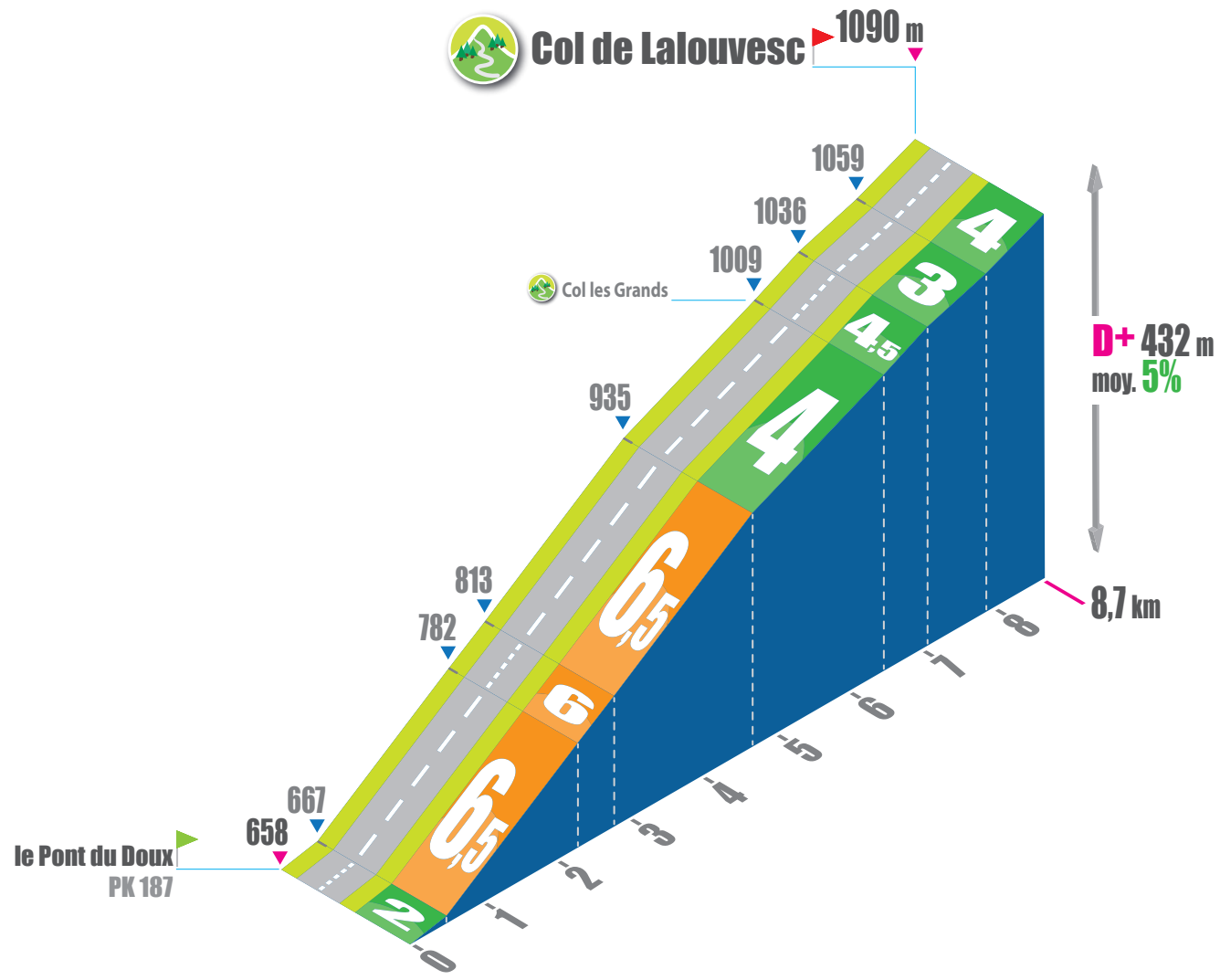
Ardéchoise 2015 **Col n°6**
© bosses21.com











ARRIVÉE : nom du col et son altitude



Col du Buisson

922 m

Moyenne de la pente (en %) entre 2 points d'altitude
(calcul : dénivelé positif / distance = moyenne arrondi au dixième)

Village, hameau ou point notable (pont...) situé sur le parcours

Point d'altitude (en mètre, relevé IGN), accompagné d'un signe négatif « - » s'il est descendant

DÉPART : nom du lieu + son altitude (en mètre) + point kilométrique du parcours

Dénivelé positif et moyenne pente (ne sont pris en compte que les passages ascendants, ici, la descente au départ de St-Félicien n'est pas prise en compte)

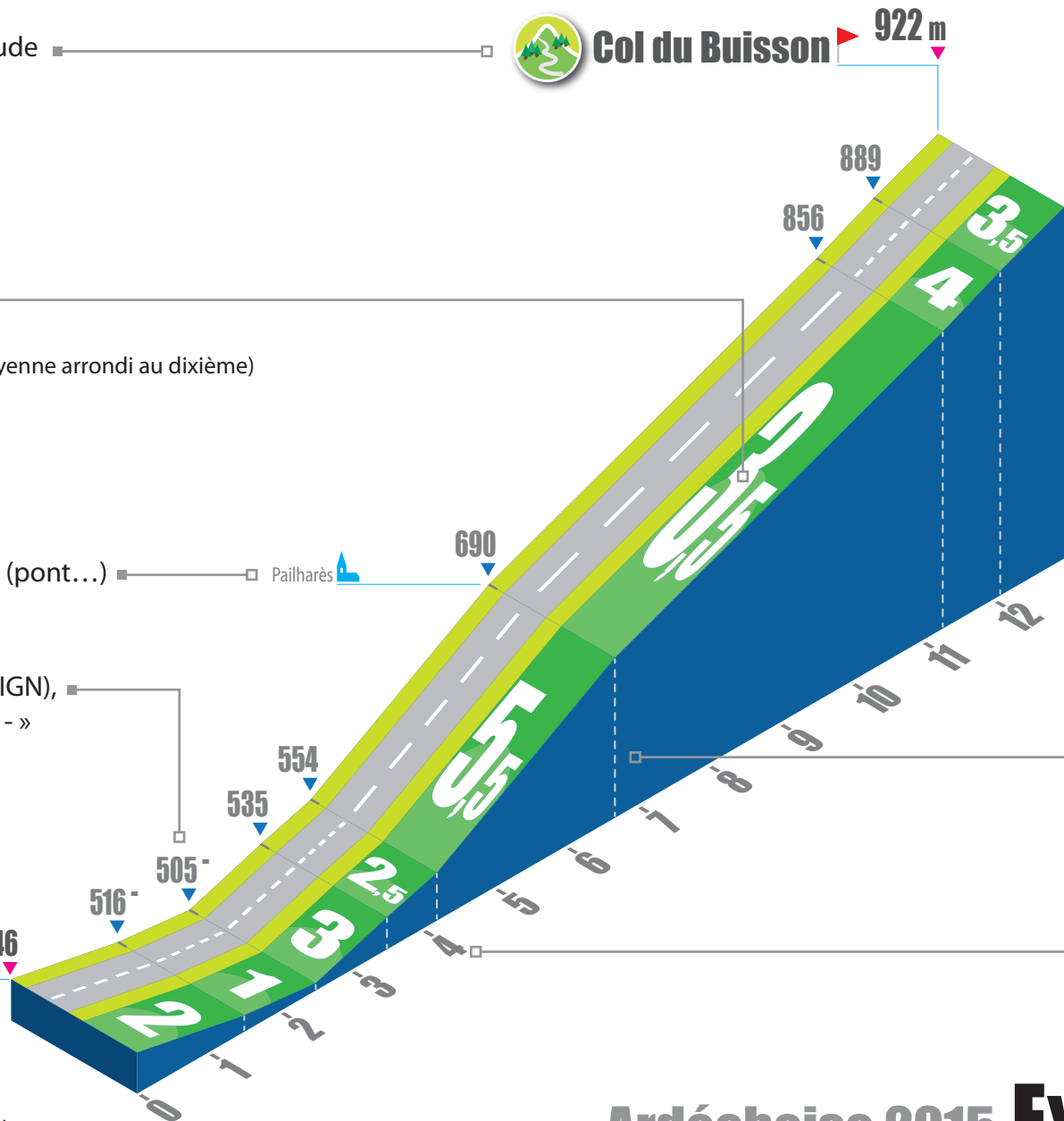
D+ 417 m
moy. **4%**

13 km

Distance totale

Distance intermédiaire rupture de pente

Distance tous les kilomètres



Ardéchoise 2015 **Explications**

© bossés21.com