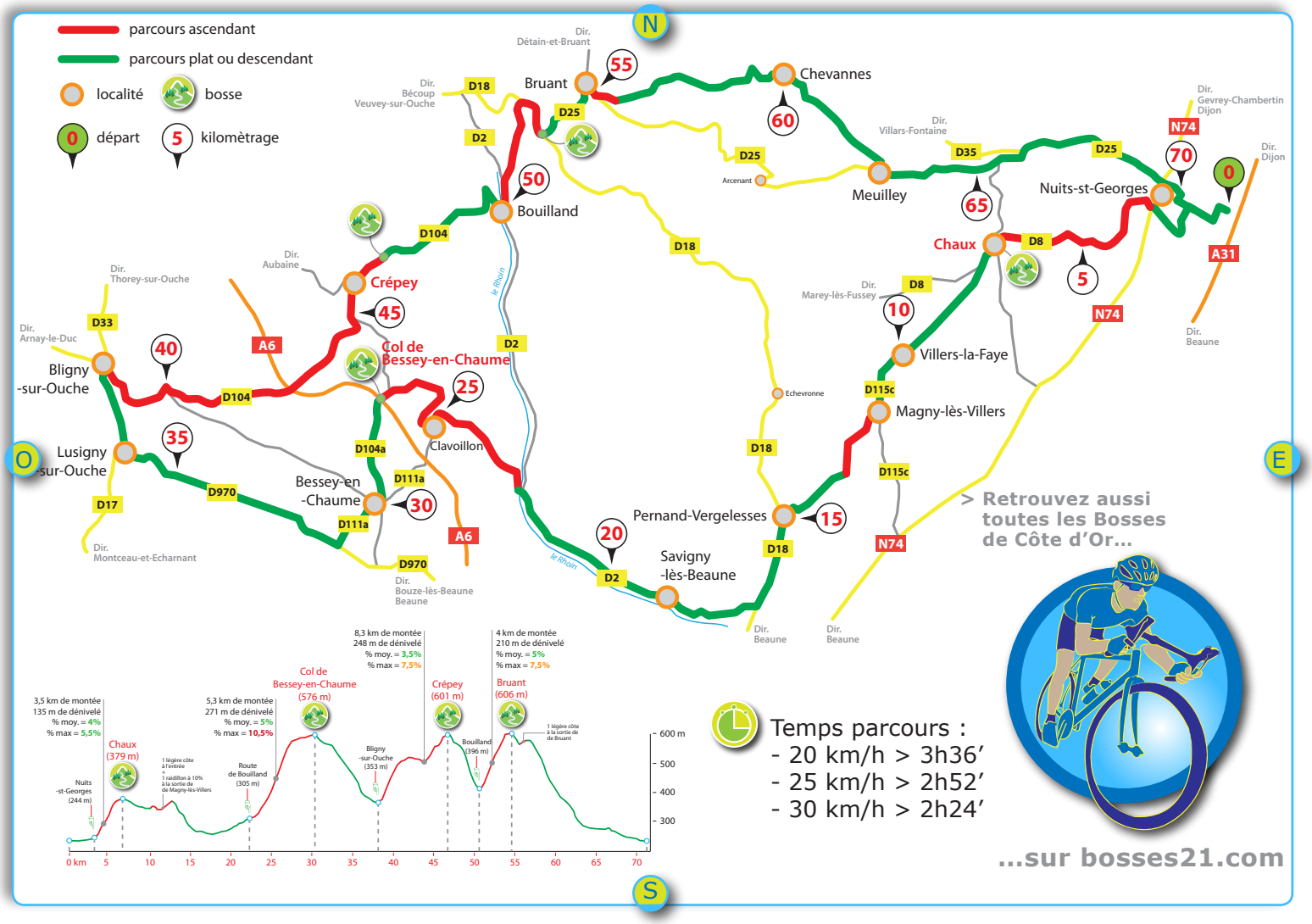

> PLI N°1

parcours "La Clavoillon"

Distance	72 km	Max.	10,5%	Cat.	Difficile
Bosses	4	Dénivelé	1002 m		

Un parcours difficile avec 4 montées dont la côte de Clavoillon et sa variante qui rejoint directement le col de Bessey-en-Chaume, 1000 mètres de dénivelé (l'équivalent d'un grand col alpin), à effectuer en 72 km et surtout, des paysages magnifiques au sein de l'arrière-côte.

Très pratique pour le départ, vous pouvez vous garer sur le parking du Carrefour Market situé à côté du péage de l'autoroute.

Attention, il faudra vous coltiner 2 petites côtes supplémentaires : l'une située juste à la sortie de Magny-lès-Villers avec un raidillon d'environ 200 m à 9% de moyenne, l'autre à la sortie de Bruant avec une montée de 300 m à 4% de moyenne.

BONNE BALADE !

Clavoillon, redoutable montée avec des passages à plus de 10% ! (photos de Ralph Machmot).

1. Chaux (Alt. 379)
2. Col de Bessey-en-Chaume (Alt. 576)
3. Crépey (Alt. 601)
4. Bruant (Alt. 606)

©bosses21.com - novembre 2011

Les Bosses de Côte d'Or

> PLI N°2

1. Nuits-st-Georges > Chaux

Distance	3,5 km	% Max.	5,5%	Cat.	3
% moy.	4%	Dénivelé	135 m		

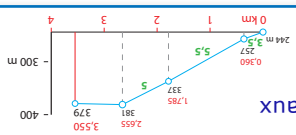

2. Rte de Bouilland > Clavoillon > Col de Bessey-en-Chaume

Distance	5,3 km	% Max.	01,5%	Cat.	HC
% moy.	5%	Dénivelé	271 m		

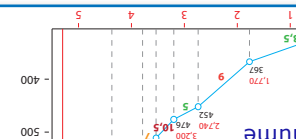

3. Bligny-sur-Ouche > Crépey

Distance	8,3 km	% Max.	7,5%	Cat.	2
% moy.	3,5%	Dénivelé	248 m		

4. Bouilland > Bruant
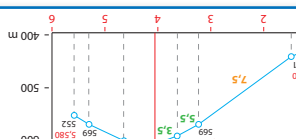
Distance	4 km	% Max.	7,5%	Cat.	1
% moy.	5%	Dénivelé	210 m